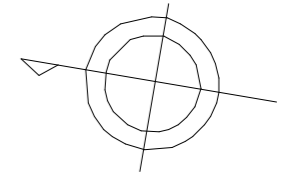


平面図

牟岐海南線

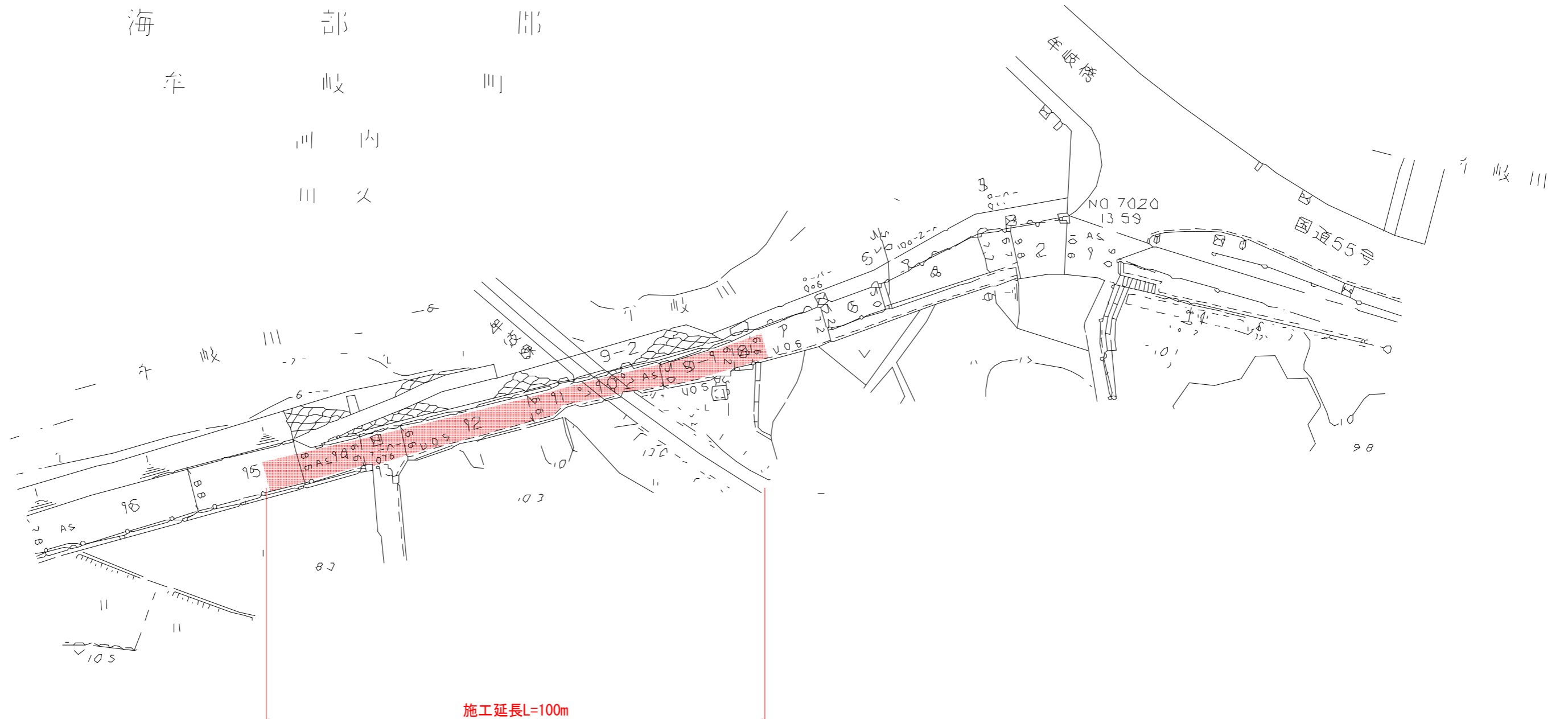


海 部 郡

牟 岐 川

河 内

川 又



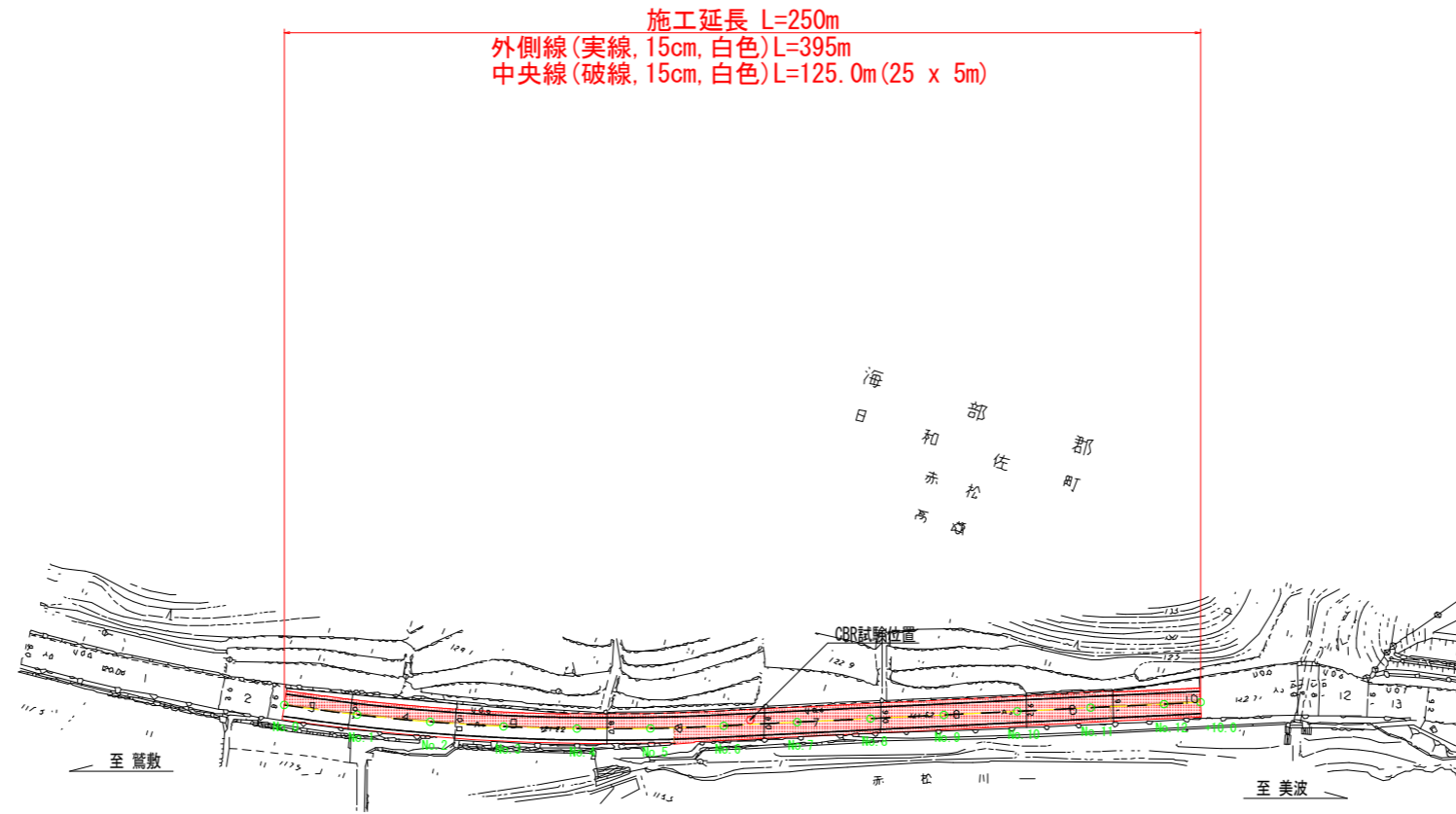
施工延長L=100m

高視認性区画線(非リブ, 15cm, 白色)L=200m
路面標示 1式

工事名	R6波土 牟岐海南線他 牟岐河内地区画線工事		
路線名等	(主)牟岐海南線他		
工事箇所	海部郡牟岐町河内地区		
図面名	平面図		
縮尺	図示	図面番号	1/4
会社名			
事業者名	徳島県南部総合県民局県土整備部<美波>		

平面図 S=1/1000

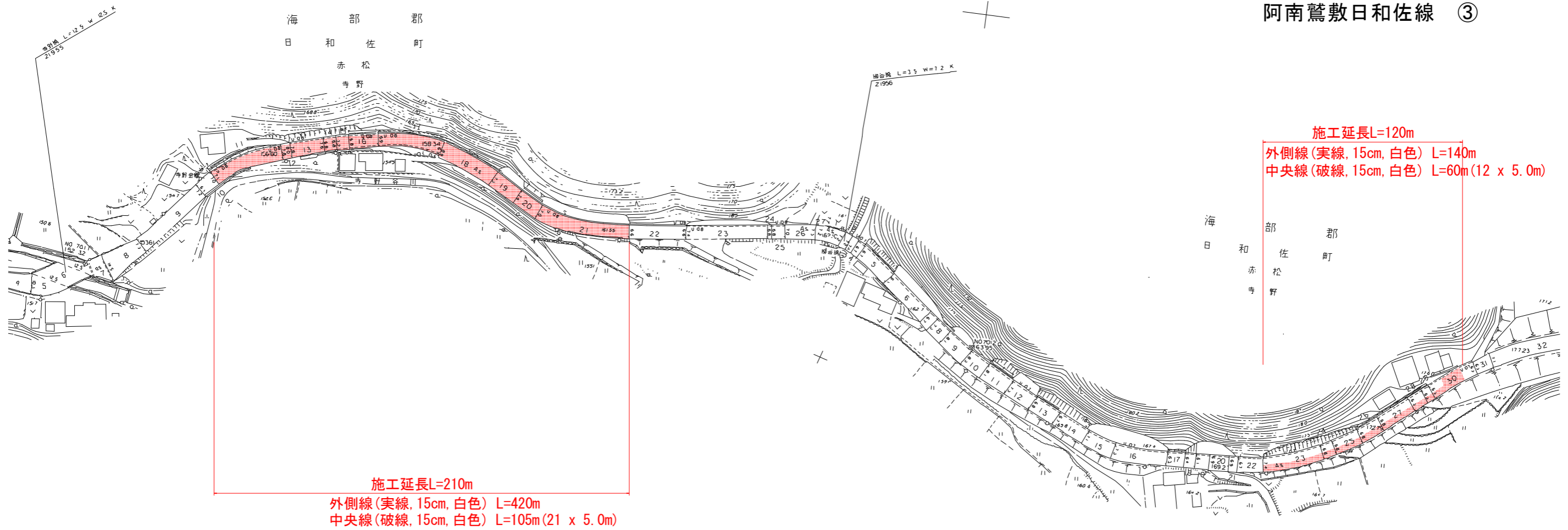
阿南鷲敷日和佐線 ①



工事名	R6波土 牟岐海南線他 牟岐河内地区区線工事		
路線名等	(主)牟岐海南線他		
工事箇所	海部郡牟岐町河内地		
図面名	平面図		
縮尺	図示	図面番号	2 / 4
会社名			
事業者名	徳島県南部総合県民局県土整備部<美波>		

阿南鷲敷日和佐線 ②

阿南鷲敷日和佐線 ③

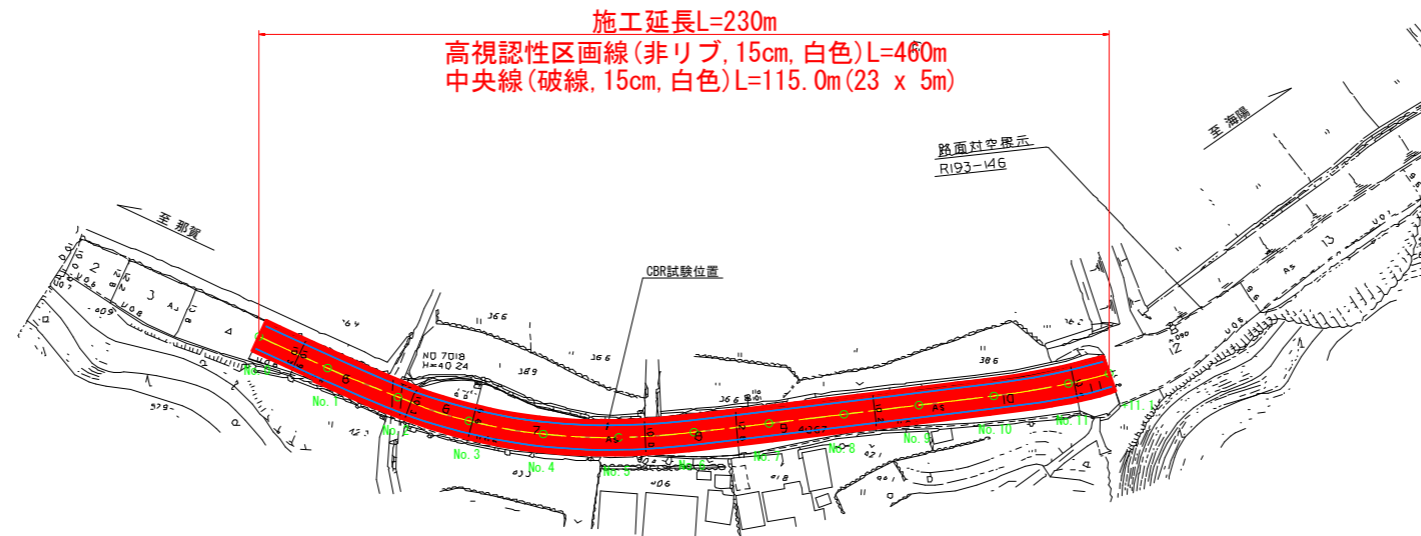


工事名	R6波土 牟岐海南線他 牟岐河内地 区画線工事		
路線名等	(主)牟岐海南線他		
工事箇所	海部郡牟岐町河内地		
図面名	平面図		
縮尺	図示	図面番号	3 / 4
会社名			
事業者名	徳島県南部総合県民局県土整備部<美波>		

平面図 S=1/1000

国道193号

海 部 郡
海 南 町
行 松



区間9

工事名	R6波土 牟岐海南線他 牟岐河内地 区画線工事		
路線名等	(主)牟岐海南線他		
工事箇所	海部郡牟岐町河内地		
図面名	平面図		
縮尺	図示	図面番号	4 / 4
会社名			
事業者名	徳島県南部総合県民局県土整備部<美波>		